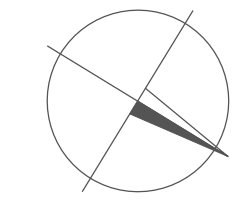
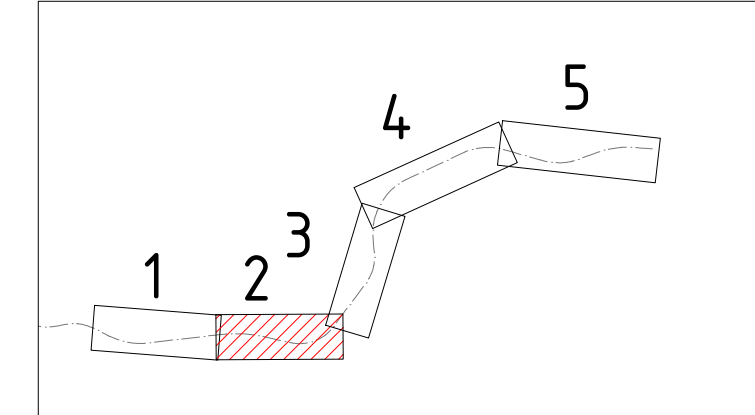




- LEGENDA:
- OS CESTY II/527
 - GEODETICKÉ ZAMERANIE
 - PREČISTENIE A REPROFILÁCIA PRIEKOP/RIGOLOV
 - PREČISTENIE PRIEPUSTOV
 - INŽINIERSKÉ SIETE
 - TRVALÉ DOPRAVNÉ ZNAČENIE
 - KATASTRÁLNA MAPA
 - ZVODIDLO
 - ZVODIDLO RÍMSY
 - OBNOVA VOZOVKY - hr.100mm
 - OBNOVA VOZOVKY V PÍPADE VÁČŠÍCH POKLESOV A DEFORMÁCIÍ- hr.500mm
 - OBNOVA KRAJNÍČ
 - ZIAZDY/VIAZDY - úprava len v prípade výškového rozdielu
 - SO 100-00
 - SO 111-00
 - SO 200-00
 - SO 300-00



OBJEDNÁVATEĽ:  BANSKOBYSTRICKÝ SAMOSPÁRVNY KRAJ Námestie SNP 23, 974 01 Banská Bystrica		ZHOTOVITEĽ:  AFRY CZ s.r.o. ORGANIZAČNÁ ZLOŽKA SLOVENSKO PLYNÁRENSKÁ 7/A 821 09 BRATISLAVA tel.: +421 908 136 191 www.afry.cz	
HLAVNÝ INŽINIER PROJEKTU: Ing. Ľubica Cigerová	ZODPOVEDNÝ PROJEKTANT: Ing. Jozef Filipovič	VYPRACOVAL: Ing. Klaudia Eliašová	KONTROLOVAL: Ing. Ľubica Cigerová
NÁZOV STAVBY: REKONŠTRUKCIA CESTY A MOSTOV II/527 VEĽKÝ KRŤIŠ - SUCHÁŇ (HRANICA OKRESU VK/KA); KUMULATÍVNE STANIČENIE KM 48,947 - 67,587; V. ETAPA; ÚSEK 3.			
STAVEBNÝ OBJEKT:			
PÍLOHA:	Koordináčny výkres v km 63.420 - 64.100		
KRAJ / OKRES:	Banskobystrický/ Veľký Krťiš	ČASŤ:	VÝKRES Č.:
DÁTUM:	12/2023	D. 4.2	
STUPEŇ:	DSPRS		
MIERKA:	1:1000		
POČET A4:	5x44		
Č. ZÁKAZKY	2023/0212		
		ČÍSLO SÚPRAVY:	